



# Forum des acteurs du Plan Loire 7 octobre 2020



L'Europe sur le bassin de la Loire, une chance pour tous.

# Discours introductifs

---

Monsieur le Préfet de région Centre-Val  
de Loire, Préfet coordonnateur du  
bassin Loire-Bretagne



**PRÉFET  
DE LA RÉGION  
CENTRE-VAL  
DE LOIRE**

*Liberté  
Égalité  
Fraternité*

**PLAN LOIRE**

*Grandeur Nature*

# Discours introductifs

---

M. François BONNEAU,  
Président du Conseil régional  
Centre-Val de Loire

# Discours introductifs

---

M. Laurent GERAULT,  
Vice-Président délégué à l'environnement,  
Commission Territoires et environnement,  
Conseil régional Pays de la Loire

# Discours introductifs

---

Monsieur Martin GUTTON,  
Directeur général,  
Agence de l'eau Loire-Bretagne



---

# 1. Présentation de la stratégie 2021-2027 du Plan Loire Grandeur Nature

## V

# 1. Stratégie du Plan Loire Grandeur Nature V

---

- Objectifs fondamentaux du Plan Loire
- Cadre de la stratégie Loire 2035
- Prise en compte renforcée des enjeux d'adaptation au changement climatique
- Volonté d'élaborer un document stratégique prenant en compte les enjeux de l'ensemble du bassin

# 1. Stratégie du Plan Loire Grandeur Nature V

---

- Retour d'expériences du Plan Loire IV
- Forum des acteurs du 8 janvier + 150 contributions reçus entre février et mai
- Renforcement de la transversalité entre axes



---

## Axe 1 – Réduire les conséquences négatives des inondations

Le PLGN V est l'outil politique et financier permettant la mise en œuvre opérationnelle des mesures du PGRI

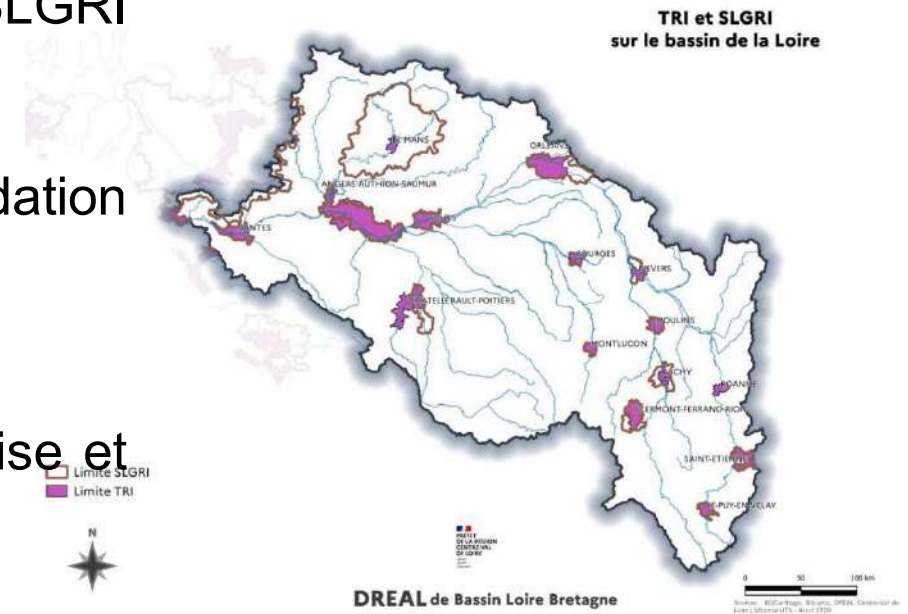
# OS n°1. Mettre en œuvre les stratégies territorialisées et cohérentes de réduction du risque inondation grâce aux Programmes d'Actions de Prévention des Inondations (PAPI)

Sur 15 TRI du bassin de la Loire prioritaires > SLGRI déclinée selon un PAPI

Les territoires peuvent être étendus aux SLGRI.

+ autres territoires présentant un risque d'inondation important

- suivi des PAPI au sein des instances Plan Loire
- actions de surveillance, alerte et gestion de crise et d'urbanisme
- actions de sensibilisation
- plans intercommunaux de sûreté pour la gestion de crise
- mise en comptabilité des documents d'urbanisme
- actions d'aménagement et d'urbanisme valorisées
- sensibilisation sur la réduction de la vulnérabilité des équipements, services, entreprises et habitations



## OS n°2. Fiabiliser le système d'endiguement

---

### **Entretien courant des ouvrages et travaux de relèvement du niveau de sûreté**

#### **Pour les digues domaniales : Travaux de priorité 1 non réalisés définis dans les programmes globaux de fiabilisation**

- systèmes de classe A : Orléans, Tours et Authion
- classe B : Blois et Cisse-Vouvray
- classe C : gérer la crise et évacuation des populations

#### **Pour les digues non domaniales, selon le dossier de régularisation :**

travaux identifiés par les études de dangers et mise en transparence pour les autres digues

## OS n°3. Utiliser les infrastructures naturelles dans la gestion du risque inondation

---

**Objectif principal : amélioration de la capacité d'écoulement de la Loire et de ses affluents pour limiter le relèvement de la ligne d'eau et réduire l'aléa inondation**

- entretien courant et restauration du lit de la Loire
- préservation des zones inondables non urbanisées (ou champs d'expansion des crues)
- préservation des espaces de mobilité de la Loire bourguignonne
- rendre fonctionnels les champs d'expansion de crues existants et aménagement des zones d'écoulement à l'aval des déversoirs

---

Axe 2 - Retrouver un fonctionnement plus naturel  
des  
milieux aquatiques

## OS n°4. Rétablir la continuité écologique et l'hydromorphologie des cours d'eau au service des écosystèmes ligériens

---

Le principe qui guide le Plan Loire V => avoir une gestion intégrée à l'échelle du bassin versant pour articuler :

- restauration de la continuité écologique ;
- restauration hydro-morphologique des cours d'eau ;
- rétablissement et protection des populations de poissons grands migrateurs ;
- bon fonctionnement de l'écosystème ligérien.

**PLAN LOIRE**

*Grandeur Nature*

## OS n°4. Rétablir la continuité écologique et l'hydromorphologie des cours d'eau au service des écosystèmes ligériens

---

Pour le Plan Loire V, les objectifs prioritaires sont :

- **contribuer à l'amélioration de l'état de conservation des habitats naturels aquatiques et humides** et des espèces inféodées ;
- retrouver un **bon fonctionnement hydro-morphologique des cours d'eau** pour contribuer au bon état écologique des milieux aquatiques et renforcer leurs capacités d'adaptation au changement climatique ;
- **rétablir et protéger les populations de poissons migrateurs** par la préservation voire la restauration de leurs habitats et favoriser leur migration.

## OS n°5. Restaurer les fonctionnalités des milieux humides au service des écosystèmes ligériens

---

Le principe qui guide le Plan Loire V => augmenter la robustesse et la résilience des écosystèmes aquatiques afin de redonner aux milieux leurs fonctionnalités.

Pour cela, prendre en compte l'ensemble des fonctions des écosystèmes humides ainsi que les usages et valeurs associés.



## OS n°5. Restaurer les fonctionnalités des milieux humides au service des écosystèmes ligériens

---

Pour le Plan Loire, les objectifs prioritaires sont :

- **connaître et caractériser les pressions** qui s'exercent sur les fonctionnalités des milieux humides ;
- développer des actions visant à **préserver ou restaurer des écosystèmes humides** résilients, fonctionnels et diversifiés ;
- **maintenir et restaurer la biodiversité remarquable** déjà présente sur ces milieux.

---

## Axe 3 – Valoriser les atouts du patrimoine du bassin

Il importe de rechercher une complémentarité entre préservation et valorisation du patrimoine d'un côté et développement touristique de l'autre, dans une approche intégrée.

## OS n°6. Connaître, restaurer et valoriser les patrimoines du bassin de la Loire

---

Principes → rapprocher les habitants du territoire de leurs patrimoines et construire une identité de bassin

Trois objectifs prioritaires :

- accompagner les territoires du bassin dans la préservation, la restauration et la valorisation de leurs patrimoines : élaboration et mise en œuvre de plan de gestion, partage d'expériences entre territoires...
- restaurer et valoriser les patrimoines liés au fleuve et aux cours d'eau ;
- développer des actions d'éducation à l'environnement et aux territoires.

## OS n°7. Développer et structurer l'offre de tourisme nature et culture

---

Principes → favoriser le tourisme durable et de proximité

Deux objectifs prioritaires :

- Soutenir la structuration de l'offre touristique (mise en valeur touristique des patrimoines liés à la Loire, développement des activités liées à l'eau) ;
- Poursuivre le développement des itinérances douces et accompagner la structuration de leur gouvernance, de leur animation et de leur promotion à l'échelle des itinéraires.

---

**Axe 4 - Développer, valoriser et partager la  
connaissance sur le bassin de la Loire**

## OS n°8. Développer et acquérir des connaissances au service des orientations stratégiques

---

Le principe qui guide le Plan Loire V => développer une connaissance à visée opérationnelle sur des thématiques nécessaires aux orientations stratégiques du Plan Loire

Pour le Plan Loire, les objectifs prioritaires sont :

- l'expression des **besoins territoriaux** ;
- la **visée opérationnelle** notamment à travers la production d'outils finaux mobilisables et duplicables par les porteurs de projets territoriaux,
- le **partage et la valorisation de la connaissance** produite.

## OS n°9. Partager et valoriser la connaissance

---

Le principe qui guide le Plan Loire V => favoriser et stimuler le partage et la valorisation de la connaissance, les retours d'expérience, les savoir-faire auprès de chaque communauté d'acteurs du bassin de la Loire.

Pour le Plan Loire, les objectifs prioritaires sont :

- **renforcer le partenariat** entre chercheurs et gestionnaires ;
- **assurer le transfert** de la connaissance produite (programmes de recherche ou d'acquisition de données).

**PLAN LOIRE**

*Grandeur Nature*

---

## 2. Elaboration des outils financiers - CPIER



---

## 2. Elaboration des outils financiers – FEDER Loire



UNION EUROPÉENNE  
Fonds Européen de  
Développement Régional

L'Europe sur le bassin de la Loire,  
une chance pour tous.

# AXE INTERREGIONAL FEDER LOIRE 2021-2027



## AXE INTERREGIONAL FEDER LOIRE 2021-2027

OP5. Une Europe plus proche des citoyens par  
l'encouragement du développement durable et intégré  
des zones urbaines, rurales et côtières et des initiatives  
locales

# Axe 1 - Réduire les conséquences négatives des inondations

## PLAN LOIRE V

OS n°1. Mettre en œuvre les stratégies territorialisées et cohérentes de réduction du risque inondation grâce aux programmes d'actions de prévention des inondations (PAPI)

OS3. Utiliser les infrastructures naturelles dans la gestion du risque d'inondation

35- Mesures d'adaptation au changement climatique et prévention et gestion des risques liés au climat: inondations (y compris les campagnes de sensibilisation, les systèmes et les infrastructures de protection civile et de gestion des catastrophes)

Type d'intervention européenne 21-27

POI FEDER LOIRE 2014-2020  
6,8M€

- Mise en place des 15 Stratégies de lutte contre l'inondation
- Développer des actions préventives de sensibilisation et de connaissance de la vulnérabilité sur les territoires couverts par une stratégie via des PAPI
- Préserver et restaurer des champs d'expansion de crues

PAPI  
Vienne  
Aval

PAPI Nièvre  
Cher  
Giennois

PAPI Loire  
Authion

FEDER LOIRE 2021-2027  
9M€

- Mise en œuvre des PAPI au sein de territoires prioritaires :
  - Actions sensibilisation, information et communication ...
  - Plans de gestion de crise ...
- Employer des infrastructures naturelles dans la gestion du risque inondation :
  - préserver les capacités d'écoulement du lit de la Loire et de ses affluents,
  - Préserver et restaurer les champs d'expansion de crue

## Axe 2 - Retrouver un fonctionnement plus naturel des milieux aquatiques

### PLAN LOIRE V

OS n°4. Rétablir la continuité écologique et l'hydromorphologie des cours d'eau au service des écosystèmes ligériens

OS n°5. Restaurer les fonctionnalités des milieux humides au service des écosystèmes ligériens

40- Gestion de l'eau et conservation des ressources en eau (y compris la gestion des bassins hydrographiques, les mesures spécifiques d'adaptation au changement climatique, la réutilisation, la réduction des fuites)

50- Protection de la nature et de la biodiversité, infrastructures vertes

Type d'intervention européenne 21-27

POI FEDER LOIRE 2014-2020  
12,79M€

- Gérer et restaurer les continuités écologiques et sédimentaires
- Rétablir l'espace de mobilité du fleuve et de ses principaux affluents
- Restaurer les populations de poissons grands migrateurs amphihalins et Ouvrages prioritaires PLAGEPOMI
- Animer des réseaux d'acteurs EEE et ZH
- Préserver et restaurer les zones humides.

FEDER LOIRE 2021-2027  
16,29M€

- Rétablissement de la continuité des cours d'eau via les interventions sur les ouvrages PLAGEPOMI
- Restauration de la fonctionnalité des cours d'eau : restauration sur l'espace alluvial du fleuve et de ses principaux affluents et rétablissement des fonctionnalités hydro-morphologiques
- Restauration des populations de grands migrateurs amphihalins
- Sensibiliser et mettre en réseau les acteurs dans la poursuite des travaux
- Préserver et restaurer les zones humides
- Actions en faveur de la biodiversité remarquable

## Axe 3: développer une offre touristique par la valorisation du patrimoine naturel et culturel

### PLAN LOIRE V

OS6. Préserver, restaurer et faire connaître les patrimoines du bassin de la Loire

OS7. Développer et structurer l'offre de tourisme nature et culture

130- Protection, développement et promotion du patrimoine naturel et de l'écotourisme

Type d'intervention européenne 21-27

POI FEDER LOIRE 2014-2020  
7,685M€

- Favoriser l'émergence de nouvelles destinations touristiques sur le bassin ligérien, génératrices de retombées économiques
- Innover, promouvoir et communiquer autour du patrimoine ligérien.
- Développer des itinérances douces - véloroutes et voies vertes
- Développer des itinérances douces - randonnées pédestres/équestres

FEDER LOIRE 2021-2027  
3,555M€

- Soutenir l'émergence de démarches territoriales et partenariales autour de la valorisation de sites patrimoniaux ligériens
- Favoriser l'émergence d'itinéraires cyclables le long de la Loire et de ses principaux affluents, (en continuité avec les aménagements déjà réalisés)
- Appuyer l'émergence de dispositifs de gouvernance, d'animation et de promotion coordonnés à l'échelle interrégionale autour de ces itinérances

## Axe 4 - Développer, valoriser et partager la connaissance sur le bassin au service des orientations stratégiques et du changement climatique

### PLAN LOIRE V

OS n°8. Développer, et acquérir des connaissances au service des orientations stratégiques et du changement climatique

OS n°9. Partager et valoriser la connaissance

35- Mesures d'adaptation au changement climatique et prévention et gestion des risques liés au climat: inondations

40- Gestion de l'eau et conservation des ressources en eau

50- Protection de la nature et la biodiversité, infrastructures vertes

Type d'intervention européenne 21-27

POI FEDER LOIRE 2014-2020  
4,725M€

- Renforcer la connaissance, capitaliser et mutualiser les données relatives aux fonctionnalités des écosystèmes sur le bassin de la Loire
- Développer des interactions entre communauté scientifique et gestionnaires, et soutenir des projets de Recherche
- Favoriser la mise en œuvre de travaux de recherche et de renforcement de la connaissance sur la vulnérabilité et la résilience territoriale autour des inondations.

FEDER LOIRE 2021-2027  
3M€

- Déployer les programmes sur les thématiques émergentes: impacts du changement climatique sur le bassin de la Loire et la ressource en eau
- Produire des travaux à visée opérationnelle pour les porteurs de projets territoriaux
- Déployer des dispositifs d'accompagnement, de partage et de valorisation de ces connaissances

# MAQUETTE FEDER LOIRE 2021-2027

<b>FEDER 2021-2027</b>		<b>Proposition de maquette 2021-2027</b>
<b>OP5. Une Europe plus proche des citoyens par l'encouragement du développement durable et intégré des zones urbaines, rurales et cotières et des initiatives locales</b>		
<i>INONDATION</i>		<b>9 000 000,00 €</b>
35- Mesures d'adaptation au changement climatique et prévention et gestion des risques liés au climat: inondations (y compris les campagnes de sensibilisation, les systèmes et les infrastructures de protection civile et de gestion des catastrophes)		6 000 000,00 €
		- €
		3 000 000,00 €
<i>CONTINUITE MOBILITE BIODIVERSITE</i>		<b>16 290 000,00 €</b>
40- Gestion de l'eau et conservation des ressources en eau (y compris la gestion des bassins hydrographiques, les mesures spécifiques d'adaptation au changement climatique, la réutilisation, la réduction des fuites)		12 000 000,00 €
50- Protection de la nature et cde la biodiversité, infrastructures vertes		4 290 000,00 €
<i>CULTURE ET PATRIMOINE</i>		<b>3 555 000,00 €</b>
130- Protection, développement et promotion du patrimoine naturel et de l'écotourisme		1 000 000,00 €
		2 555 000,00 €
<i>RECHERCHE VALORISATION CAPITALISATION</i>		<b>3 000 000,00 €</b>
40- Gestion de l'eau et conservation des ressources en eau (y compris la gestion des bassins hydrographiques, les mesures spécifiques d'adaptation au changement climatique, la réutilisation, la réduction des fuites)		1 500 000,00 €
50- Protection de la nature et de la biodiversité, infrastructures vertes		1 500 000,00 €
<b>ASSISTANCE TECHNIQUE</b>		<b>1 155 000,00 €</b>
<b>TOTAL</b>		<b>33 000 000,00 €</b>



---

## 3. FEDER Loire 2014-2020



UNION EUROPÉENNE  
Fonds Européen de  
Développement Régional

L'Europe sur le bassin de la Loire,  
une chance pour tous.

# POI FEDER LOIRE 2014-2020 ETAT D'AVANCEMENT



## ETAT D'AVANCEMENT DE LA PROGRAMMATION FEDER 14-2020

FEDER POI

377

DOSSIERS PROG.

29,43 M€

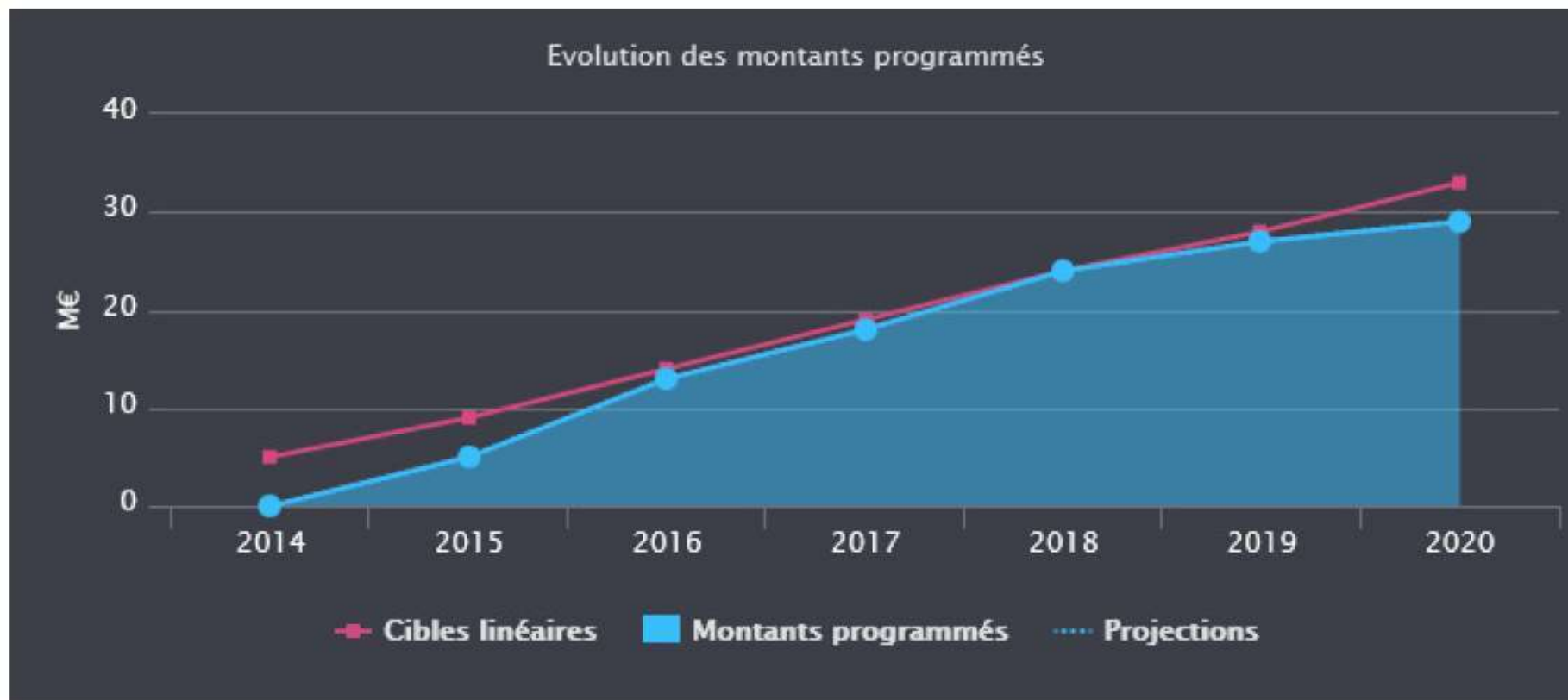
MONTANTS PROG.

89 %

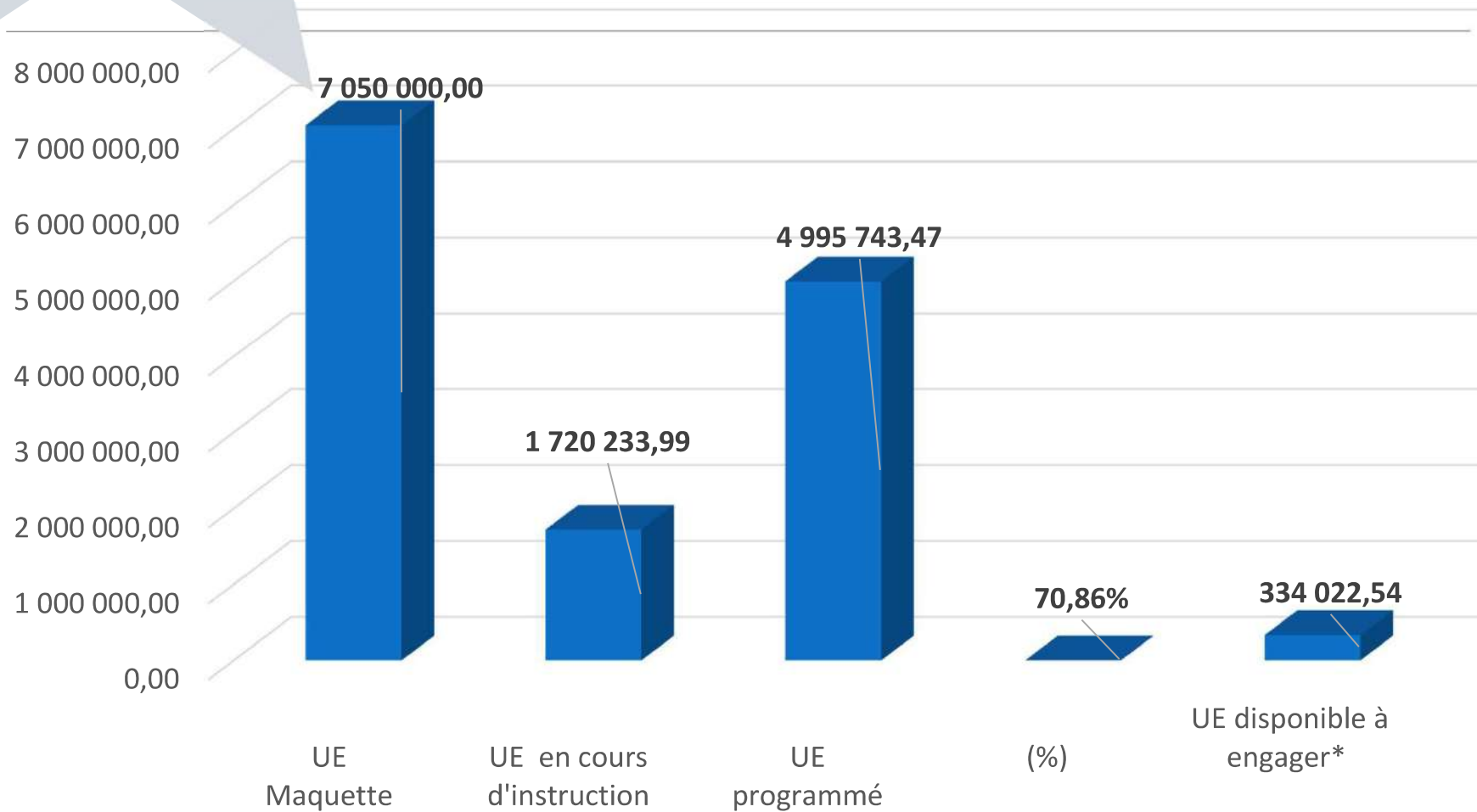
TAUX PROG.

28 %

TAUX CERTIF.



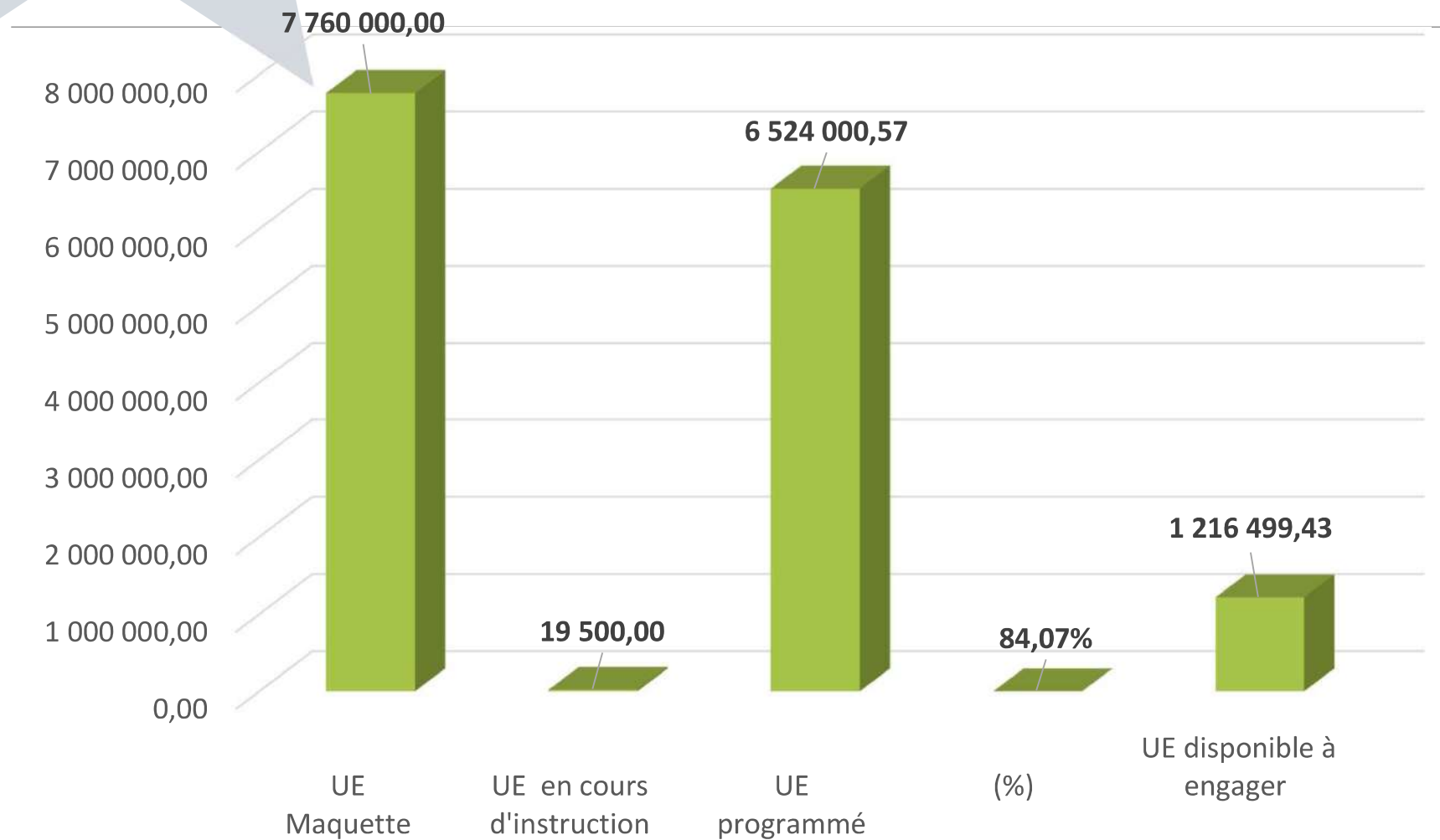
## ETAT D'AVANCEMENT DE LA PROGRAMMATION AXE 1 /OS1 : Accroître la résilience des territoires au risque d'inondation



% : UE programmé/UE maquette

\* : UE Maquette – (UE programme + UE en cours d'instruction)

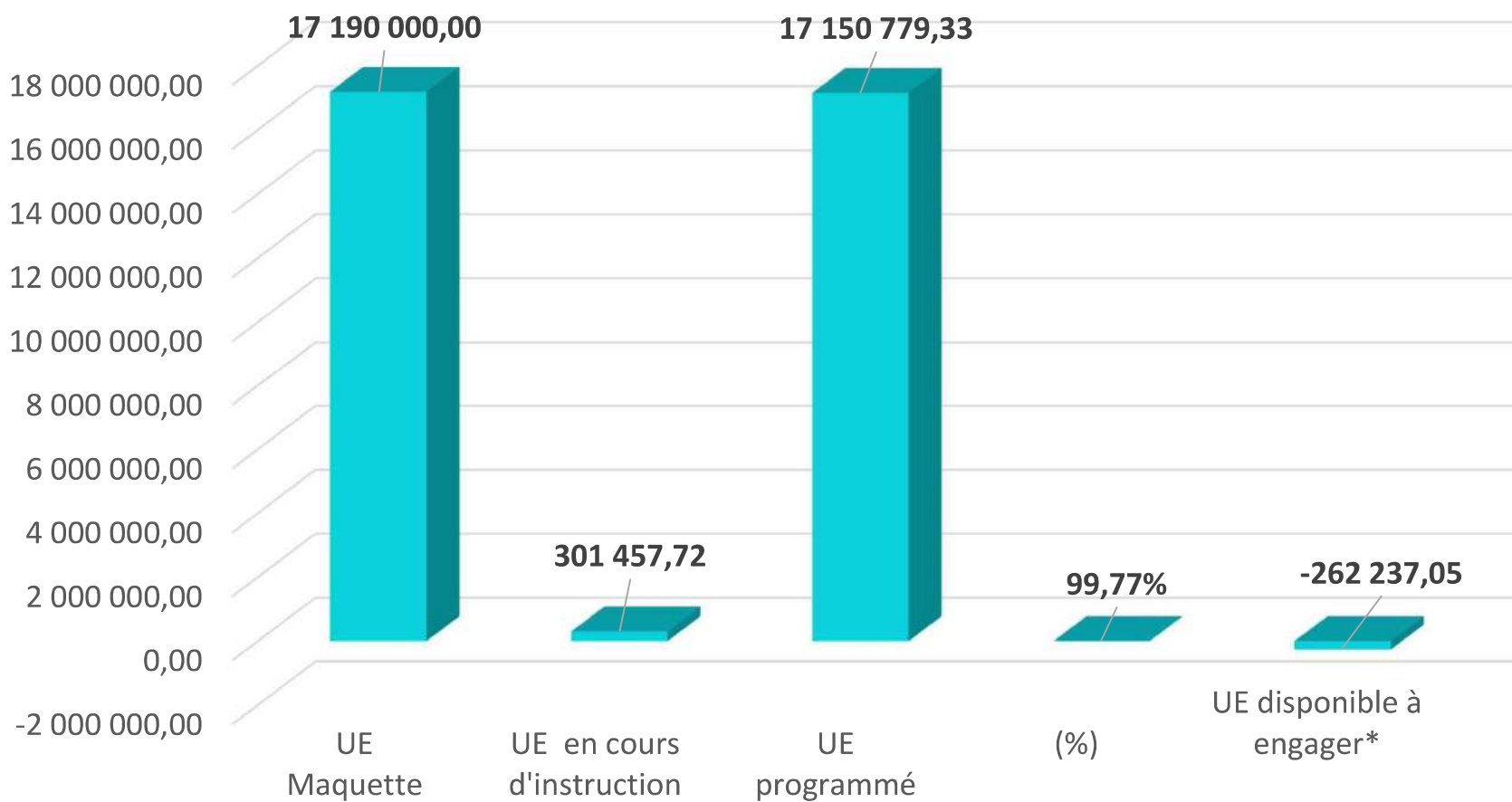
## ETAT D'AVANCEMENT DE LA PROGRAMMATION AXE 2/OS2 : développer une offre touristique par la valorisation du patrimoine naturel et culturel



% : UE programmé/UE maquette

\* : UE Maquette – (UE programme + UE en cours d'instruction)

## ETAT D'AVANCEMENT DE LA PROGRAMMATION AXE 2 /OS3 : Préserver la biodiversité et les continuités écologiques



% : UE programmé/UE maquette

\* : UE Maquette – (UE programme + UE en cours d'instruction)

## POI FEDER Bassin de la Loire 2014-2020

### indicateurs du cadre de performance AXE 1

« *Accroître la résilience des territoires au risque d'inondation* »

Axe 1			
<b>ECMO : Adoption des stratégies locales de gestion du risque d'inondation financées dans le cadre du POI bassin de la Loire avant leur mise en œuvre</b>	Valeur atteinte au 31/12/2019	<b>Indicateur ISR 2 : Nombre de stratégies locales de gestion du risque inondation adoptées et mises en œuvre (socle minimal d'action)</b>	Valeur atteinte au 31/12/2019
	<b>15</b>		<b>15</b>
<b>Montant total des dépenses certifiées de l'axe 1</b>	Valeur atteinte au 31/12/2019		
	<b>2 650 095 €</b>		

## POI FEDER Bassin de la Loire 2014-2020

Indicateurs du cadre de performance «Préserver la biodiversité et les continuités écologiques et développer une offre touristique par la valorisation du patrimoine naturel et culturel

Axe 2 - (Montant réserve de performance : 1,38 M€)		
<b>ISR3 : Linéaire de véloroutes aménagées et financées dans le cadre du POI</b>	Valeur atteinte au 31/12/2019	
	<b>58,29</b>	
<b>ISR4 : Nombre d'études, d'acquisition de données et de projets de recherche relatifs à la fonctionnalité des écosystèmes ligériens financés dans le cadre du POI</b>	Valeur atteinte au 30/12/2019	
	<b>44</b>	
<b>ICR23: Superficie des habitats bénéficiant d'un soutien pour atteindre un meilleur état de conservation</b>	Valeur atteinte au 31/12/2019	
	<b>287 hectares</b>	
<b>IF2 : Montant total des dépenses éligibles certifiées de l'axe 1.</b>	Valeur atteinte au 30/09/2018	
	<b>15 794 835 €</b>	



### Gouvernance du PO Interrégional FEDER Loire:

---

**2** Comités de suivi présentés en consultation écrite et **2** Forums des acteurs

**12** Comités de programmation plan Loire

**2** Evaluations : mise en œuvre du programme et d'impact des retombées économiques des actions de développement touristique du POI FEDER Bassin de la Loire

**3** Appels à projets dont 1 portant sur « *les espaces de mobilité et continuité* » et 2 sur la recherche, l'acquisition de connaissance et leur valorisation sur les population de poissons migrateurs.

## QUELQUES ENJEUX DE FIN DE GESTION

La fin de gestion du programme sera fonction des informations sur la clôture des programmes qui nous seront transmises par la commission européenne, parmi ces enjeux, voici ceux à traiter prioritairement d'ici la fin du premier semestre 2021

### **Optimisation de la mobilisation des crédits :**

- Suivi et reporting régulier de la programmation et des niveaux de certification
- Consolidation de la revue de projet et estimation des reliquats de crédits disponibles
- Ouvrir la possibilité de surprogrammer ( à hauteur de 110 voir 115 % en fonction des niveau de réalisation) pour pallier les défaillances et les sous réalisations,
- modification de la maquette financière en fonction des besoins de financements et des capacités des différents axes et actions,

### **Clôture opérationnelle du programme :**


- Organisation de la transition entre programmes;
- Poursuite de la consolidation des données de réalisations dans la perspective de fin de programme
- Communication consolidée des réalisations du programme auprès des partenaires et du grand public

## Exemples de projet : AXE 1 - Accroître la résilience des territoires au risque d'inondation – extrait du RAMO 2019



### EXEMPLE DE PROJET FINANCÉ AU TITRE DE L'AXE 1

#### RÉDUCTION DE LA VULNÉRABILITÉ AUX INONDATIONS DES BIENS CULTURELS PATRIMONIAUX



Porteur du projet :  
**Établissement Public Loire**

Lieu du projet :  
**Bassin de la Loire**

Date du projet :  
**Du 01/01/2017 au 28/02/2018**

Montant du projet : **79 766,10 €**

Montant du financement :  
européen **39 883,05 €**



### CONTEXTE ET OBJECTIFS

Ce projet porté par l'Établissement Public Loire a pour but de proposer aux gestionnaires et propriétaires de biens culturels situés en zone inondable une méthode de diagnostic de vulnérabilité aux inondations qui doit permettre d'évaluer les risques sur site, et d'identifier les mesures de sauvegarde du patrimoine à mettre en œuvre. **L'objectif** est d'inclure la composante vulnérabilité du patrimoine culturel dans les Stratégies Locales de Gestion du Risque d'Inondation (SLGRI).

### RÉSULTATS ATTENDUS

Ce projet permet de consolider sur les Territoires à risques importants d'inondation (TRI) et les sites à enjeux forts du Bassin de la Loire, une dynamique territoriale favorable à la prévention du risque d'inondation et à l'augmentation de la résilience du Bassin de la Loire à l'issue d'une crue majeure.

## Exemples de projet : AXE 2 Développer une offre touristique par la valorisation du patrimoine naturel et culturel – extrait du RAMO 2019 -

### Aménagement d'un centre d'interprétation des Gorges de la Loire au château d'Essalois à Chambles (Loire 42) porté par le Syndicat mixte d'Aménagement des Gorges de la Loire

Le projet consiste en l'aménagement du Château d'Essalois pour devenir un lieu d'expositions et/ou d'animations permanentes pour :

- présenter les Gorges de la Loire : patrimoine environnemental, patrimoine paysager, patrimoine architectural, itinérances douces pour la découverte nature au travers des sentiers balisés (PR, GRP, VTT) ;
- faire découvrir et expliquer le complexe hydroélectrique de Grangent : barrage, usine, canal du Forez, retenue d'eau de Grangent.

L'objectif : devenir un site touristique emblématique sur le patrimoine ligérien.


MONTANT DU PROJET : 220 000€

FINANCEMENT : 66 000€ FEDER, 30 000€ EDF, 124 000€ SMAGL



EXEMPLE DE PROJET FINANCÉ  
AU TITRE DE L'AXE 2

RECONFIGURATION  
DU BARRAGE DE POUTÈS



Porteur du projet :  
**Électricité de France (EDF)**

Lieu du projet :  
**43 - Haute Loire**

Date du projet :  
**du 01/05/2019 au 31/12/2020**

Montant du projet :  
**2 791 510 €**

Montant du financement  
européen : **558 302 €**

CONTEXTE ET OBJECTIFS :

*Cette opération déposée par Electricité de France vise à rétablir la transparence sédimentaire et piscicole sur le haut Allier. Le barrage de Poutès est inscrit comme ouvrage prioritaire au plan de gestion des poissons migrateurs amphihalins 2014-2019 des bassins de Loire. Ce barrage est un obstacle majeur à la migration du saumon atlantique du bassin de l'Allier.*

*L'opération consiste à démolir le barrage existant (d'une hauteur de 18 m) pour en construire un nouveau plus petit (7m de haut) équipé de vannes mobiles permettant le transit*

*sédimentaire et de franchissement piscicole. Les vannes seront ouvertes pendant 3 mois afin de laisser circuler les poissons pendant la phase de migration. Il sera également installé un dispositif complémentaire de franchissement piscicole (ascenseur à poissons, clapet de dévalaison en rive gauche, passe à poisson de type ralentisseur au pied des turbines.*

RÉSULTATS ATTENDUS :

*L'enjeu majeur est de redonner aux géniteurs de saumons un accès vers les frayères du haut bassin de l'Allier les plus productives grâce aux conditions écologiques favorables.*

---

# 4. Gouvernance du Plan Loire Grandeur Nature V

## 4. Gouvernance du Plan Loire V

---

- Enjeu d'amélioration et de renforcement de la gouvernance identifié dans le retour d'expériences
- Enjeu souligné par les acteurs lors du Forum du 8 janvier et dans les contributions reçues
- Volonté de prendre le temps de construire cette gouvernance renouvelée et de l'améliorer en continu

# 4. Gouvernance du Plan Loire V

## Quatre grands sujets identifiés :


- Quelles modalités de pilotage stratégique (comité stratégique, Forum des acteurs) ?
- Quelles modalités de gestion et de suivi de la programmation financière ?
- Quelle animation du Plan Loire ?
- Quelle stratégie de communication ?



# 4. Gouvernance du Plan Loire V – Pilotage stratégique

## Comité stratégique

→ *élargissement aux 3  
EPTB du bassin de la Loire*



## Forum des acteurs

→ **renforcer et dynamiser  
le fonctionnement du  
Forum des acteurs**

+ *lien avec le comité de bassin et ses commissions*

# 4. Gouvernance du Plan Loire V – Pilotage stratégique

## Comment améliorer le fonctionnement du Forum des acteurs ?

- Points positifs et points d'amélioration ?
- Bonne fréquence de réunion ?
- Lors des journées du Forum, travaux en ateliers sur les différentes thématiques du Plan Loire (avancement, réussites, difficultés rencontrées, priorités de l'année suivante...) ?
- Organisation d'ateliers thématiques ou de réunions dématérialisées au-delà des réunions régulières du Forum ?

# 4. Gouvernance du Plan Loire V – Suivi de la programmation

## Comité de programmation

Etat (+ Agence de l'eau  
Loire-Bretagne) et  
Conseils régionaux du  
bassin



→ - transparence sur l'état de programmation du FEDER et les projets soutenus à ce titre ;  
- amélioration nécessaire sur le suivi du CPIER Loire.

# 4. Gouvernance du Plan Loire V – Animation du Plan Loire

Objectif : - favoriser le partage d'expériences, la synergie entre les acteurs, la cohérence et la coordination des actions ;  
- permettre l'émergence de projets répondants aux objectifs du Plan



Rôle des instances de pilotage, en particulier le Forum des acteurs

Nécessite également d'autres modalités d'animation (réseaux d'acteurs...)

# 4. Gouvernance du Plan Loire V – Animation du Plan Loire

## Comment améliorer l'animation du Plan Loire ?

- Points de satisfaction ?
- Manques ?
- Quelles attentes pour favoriser l'émergence de projets de qualité ?
- Quel regard portez-vous sur les réseaux d'animation existants ?
- Y a-t-il d'autres thématiques sur lesquelles une animation renforcée serait nécessaire ?

# 4. Gouvernance du Plan Loire V – Communication sur le Plan Loire

Objectif : - renforcer la visibilité du Plan Loire Grandeur Nature auprès du grand public ;  
- mieux partager l'information entre les acteurs du bassin.



- Première réponse : mise en place d'un nouveau site internet  
- mais cela nécessite d'aller plus loin

# 4. Gouvernance du Plan Loire V – Animation du Plan Loire

## Comment améliorer la communication sur le Plan Loire ?

- Points de satisfaction ?
- Manques ?
- Quelles attentes ?
- De quelles informations avez-vous besoin en tant qu'acteurs du bassin ?
- Quelles informations souhaiteriez-vous pouvoir valoriser ? Pour quel public ?

# 4. Gouvernance du Plan Loire V – Méthode

---

- Echanges lors du Forum des acteurs du 7 octobre
  - Mise en ligne d'un questionnaire pour recueillir les contributions
  - Organisation d'ateliers dématérialisés d'ici début 2021
- objectif : avoir une gouvernance renouvelée et renforcée au 1<sup>er</sup> semestre 2021